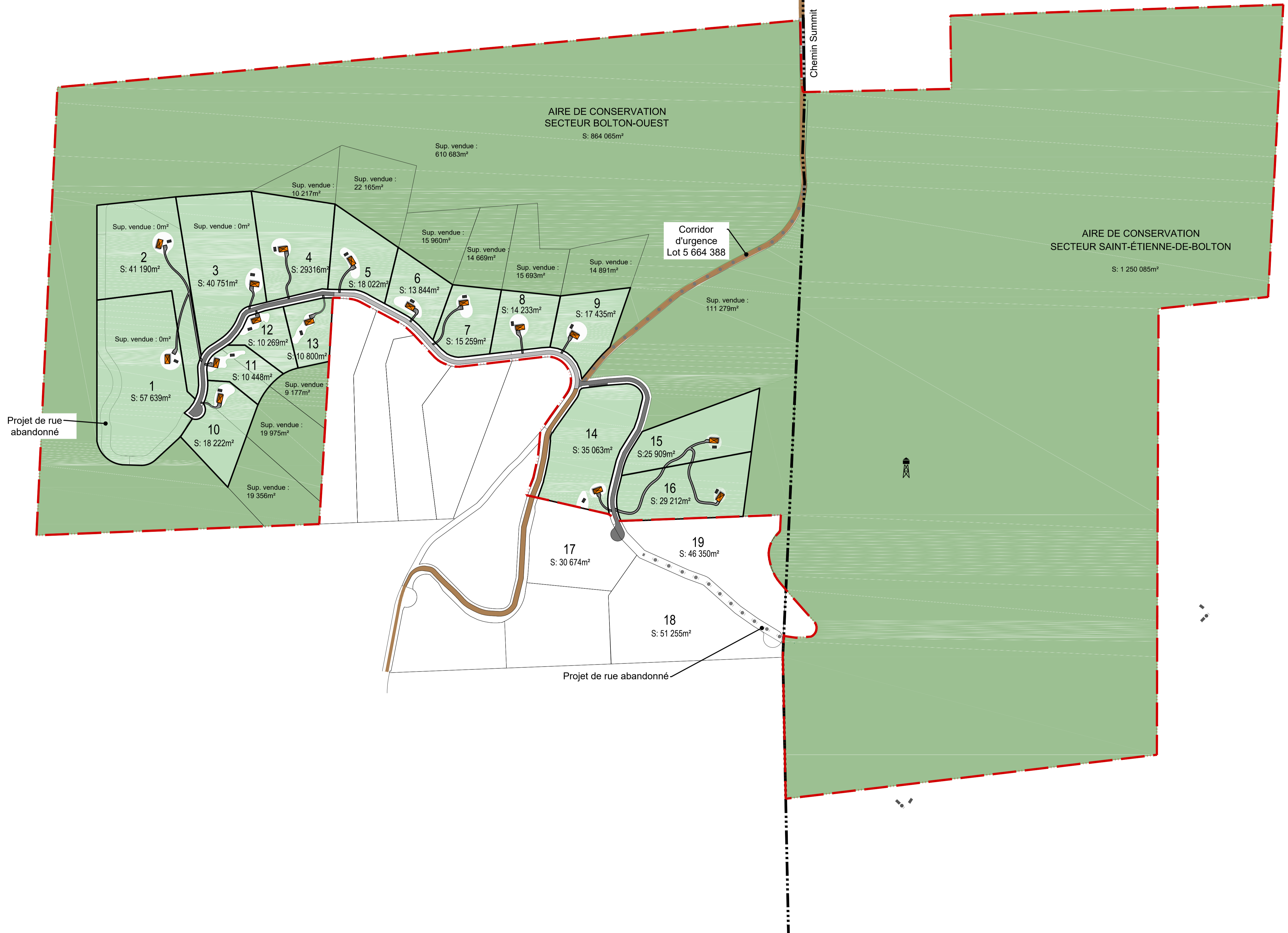
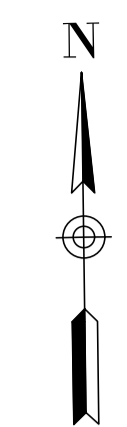


Chemin du Mont Foster - \SMA\DATA\CRAN\Informations\DOSSIER\2017\F172852 - G.Lussier et S. Burel - Mont Foster\COO\DAO1 - \Info\Drawings\F172852\URB001 - terrain vendu.dwg - Tue, 28 Aug 2018 - 3:11 pm

Format originale : A1

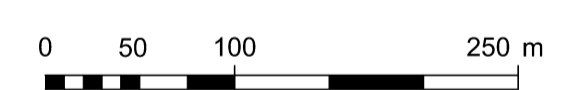
Bolton-Ouest Saint-Étienne-de-Bolton



**LÉGENDE :**

- ZONE À L'ÉTUDE
- LIMITE MUNICIPALE
- LOTISSEMENT PROPOSÉ
- SENTIER EXISTANT
- SENTIER PROPOSÉ
- CHEMIN À CÉDER À LA MUNICIPALITÉ
- PROLONGEMENT (DÉJÀ DÉBOISÉ)
- CHEMIN EXISTANT
- STATIONNEMENT
- CHAMP D'ÉPURATION
- MAISON (180m<sup>2</sup>)
- ZONE DE DÉBOISEMENT (1500m<sup>2</sup>)
- ZONE BOISÉE

AIRE DE CONSERVATION  
Sup. totale : 211 ha (83% du site à l'étude)



OB	2018-08-01	POUR ENTENTE	N.R
DA	2017-09-06	POUR ENTENTE	N.R
N°	DATE	ÉMISSIONS	PAR

**PROJET DE RÉSERVE DU  
PARC DU MONT FOSTER**

**CONCEPT D'AMÉNAGEMENT**

G. LUSSIER ET SUD PARTICIPATION BUREL



Dessiné par : C. Paré, urb. Approuvé par : N. Rousseau, ing.  
Échelle : 1 : 4000 Date : 2017-08-25  
Fichier : F172852\URB001\_terrain vendu.dwg