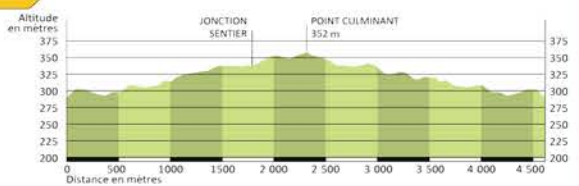


SENTIERS

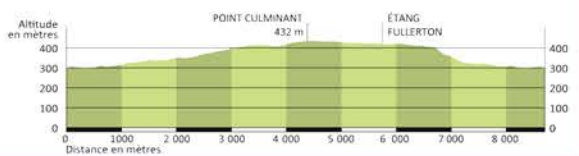
DÉCOUVERTE

Boucle de 4,8 km
Durée : 1 h 45 min
+ pauses
Dénivelé : 70 m
♥ Découverte de la flore



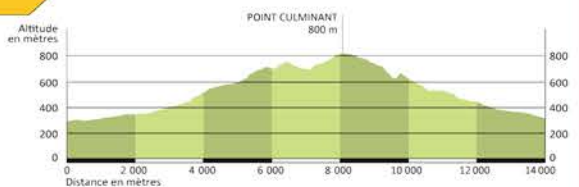
ÉTANG

Boucle de 8,8 km
Durée : 3 h 30 min
+ pauses
Dénivelé : 150 m
♥ Balade en forêt, étang Fullerton



SOMMETS

Boucle de 14,2 km
Durée : 6 h + pauses
Dénivelé : 528 m
♥ Vue panoramique sur la vallée



RÈGLEMENTS



SÉCURITÉ

Partez tôt pour revenir à la clarté.
Si vous partez en groupe, suivez le rythme du plus lent d'entre vous et comptez le nombre de personnes à chaque intersection.
Apportez cette carte et consultez-la souvent.
Prévoyez des vêtements appropriés et de rechange.
Prévoyez suffisamment d'eau et de nourriture.
Ne partez jamais seul.

NUMÉROS UTILES

Corridor appalachien - RNMV : 450 297-1145
Les Sentiers de l'Estrie : 819 864-6314
Bureau d'accueil touristique de Potton : 450 292-3313, poste 336
Bureau d'information touristique de Sutton : 450 538-8455
EN CAS D'URGENCE COMPOSER LE 911 OU LE *4141